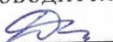




Муниципальное общеобразовательное учреждение  
Иркутского районного муниципального образования  
«Большеголоустненская основная общеобразовательная школа»

Рассмотрено на заседании  
методического объединения  
учителей естественно-  
математического цикла  
Протокол № 1 от 26.08.2022 г.  
Руководитель МО:  
 Т. В. Диговец

Согласовано:  
Заместитель директора по  
УВР  
 О. С. Обоева  
26.08.2022 г.

Утверждаю:  
Директор МОУ ИРМО  
«Большеголоустненская ООШ»:  
 Д. А. Баендаева  
Приказ № 388/1-од от 30.08.2022 г.



**РАБОЧАЯ ПРОГРАММА  
ПО ГЕОГРАФИИ  
для 6 - 9 классов**

Количество часов: 6 класс - 34 часа, 7 класс - 68 часов,  
8 класс - 68 часов, 9 класс - 66 часов.

Учитель географии: Шантуева Татьяна Михайловна, I квалификационная категория.

## **ПЛАНИРУЕМЫЕ РЕЗУЛЬТАТЫ ИЗУЧЕНИЯ ПРЕДМЕТА ГЕОГРАФИЯ**

**Личностным результатом** обучения географии в основной школе является:

- формирование всесторонне образованной, инициативной и успешной личности,
- обладающей системой современных мировоззренческих взглядов, ценностных ориентаций, идейно-нравственных, культурных и этических принципов и норм поведения.

**Важнейшие личностные результаты** обучения географии:

- ценностные ориентации выпускников основной школы, отражающие их индивидуально-личностные позиции:
- гуманистические и демократические ценностные ориентации, готовность следовать этическим нормам поведения в повседневной жизни и производственной деятельности;
- осознание себя как члена общества на глобальном, региональном и локальном уровнях (житель планеты Земля, гражданин Российской Федерации, житель конкретного региона);
- осознание целостности природы, населения и хозяйства Земли, материков, их крупных районов и стран; представление о России как субъекте мирового географического пространства, её месте и роли в современном мире;
- осознание единства географического пространства России как единой среды обитания всех населяющих ее народов, определяющей общность их исторических судеб;
- осознание значимости и общности глобальных проблем человечества.

**Предметные результаты (цели предмета)**

**Метапредметные результаты**

- эмоционально-ценностное отношение к окружающей среде, необходимости ее сохранения и рационального использования;
- патриотизм, любовь к своей местности, своему региону, своей стране;
- уважение к истории, культуре, национальным особенностям, традициям и образу жизни других народов, толерантность;
- готовность к осознанному выбору дальнейшей профессиональной траектории в соответствии с собственными интересами и возможностями;

- образовательные результаты – овладение на уровне общего образования законченной системой географических знаний и умений, навыками их применения в различных жизненных ситуациях;
- умение формулировать своё отношение к актуальным проблемным ситуациям;
- умение толерантно определять своё отношение к разным народам;
- умение использовать географические знания для адаптации и созидательной деятельности.

**Метапредметными результатами** изучения курса “География” является формирование

**Регулятивные УУД:**

- способности к самостоятельному приобретению новых знаний и практических умений, умения управлять своей познавательной деятельностью;
- умения организовывать свою деятельность, определять её цели и задачи, выбирать средства реализации цели и применять их на практике, оценивать достигнутые результаты. 5–6-й классы;
- самостоятельно обнаруживать и формулировать учебную проблему, определять цель учебной деятельности, выбирать тему проекта;
- выдвигать версии решения проблемы, осознавать конечный результат, выбирать из предложенных и искать самостоятельно средства достижения цели;
- составлять (индивидуально или в группе) план решения проблемы (выполнения проекта);
- работая по плану, сверять свои действия с целью и, при необходимости, исправлять ошибки самостоятельно;
- в диалоге с учителем совершенствовать самостоятельно выработанные критерии оценки.

**7–9-е классы**

- Самостоятельно обнаруживать и формулировать проблему в классной и индивидуальной учебной деятельности.
- Выдвигать версии решения проблемы, осознавать конечный результат, выбирать из предложенных и искать самостоятельно средства достижения цели.
- Составлять (индивидуально или в группе) план решения проблемы (выполнения проекта).

- Подбирать к каждой проблеме (задаче) адекватную ей теоретическую модель.
- Работая по предложенному и самостоятельно составленному плану, использовать наряду с основными и дополнительные средства (справочная литература, сложные приборы, компьютер).
- Планировать свою индивидуальную образовательную траекторию.
- Работать по самостоятельно составленному плану, сверяясь с ним и целью деятельности, исправляя ошибки, используя самостоятельно подобранные средства (в том числе и Интернет).
- Свободно пользоваться выработанными критериями оценки и самооценки, исходя из цели и имеющихся критериев, различая результат и способы действий.
- Самостоятельно осознавать причины своего успеха или неуспеха и находить способы выхода из ситуации неуспеха.

Уметь оценить степень успешности своей индивидуальной образовательной деятельности;

- организация своей жизни в соответствии с общественно значимыми представлениями о здоровом образе жизни, правах и обязанностях гражданина, ценностях бытия и культуры, социального взаимодействия;
- умения ориентироваться в окружающем мире, выбирать целевые и смысловые установки в своих действиях и поступках, принимать решения.

Средством формирования регулятивных УУД служат технология проблемного диалога на этапе изучения нового материала и технология оценивания образовательных достижений (учебных успехов).

### **Познавательные УУД:**

- формирование и развитие посредством географического знания познавательных интересов, интеллектуальных и творческих способностей учащихся;
- умения вести самостоятельный поиск, анализ, отбор информации, ее преобразование, сохранение, передачу и презентацию с помощью технических средств и информационных технологий:

### **6-е классы**

- Анализировать, сравнивать, классифицировать и обобщать факты и явления. Выявлять причины и следствия простых явлений.

- Осуществлять сравнение, классификацию, самостоятельно выбирая основания и критерии для указанных логических операций.
- Строить классификацию на основе дихотомического деления (на основе отрицания).
- Строить логическое рассуждение, включающее установление причинно-следственных связей.
- Создавать схематические модели с выделением существенных характеристик объекта.
- Составлять тезисы, различные виды планов (простых, сложных и т.п.).
- Преобразовывать информацию из одного вида в другой (таблицу в текст и пр.).
- Вычитывать все уровни текстовой информации.
- Уметь определять возможные источники необходимых сведений, производить поиск информации, анализировать и оценивать её достоверность.

#### **7–9-е классы**

Анализировать, сравнивать, классифицировать и обобщать понятия:

- давать определение понятиям на основе изученного на различных предметах учебного материала;
- осуществлять логическую операцию установления родовидовых отношений;
- обобщать понятия – осуществлять логическую операцию перехода от понятия с меньшим объёмом к понятию с большим объёмом.
- Строить логическое рассуждение, включающее установление причинно-следственных связей.
- Создавать модели с выделением существенных характеристик объекта, преобразовывать модели с целью выявления общих законов, определяющих данную предметную область.
- Представлять информацию в виде конспектов, таблиц, схем, графиков. Преобразовывать информацию из одного вида в другой и выбирать удобную для себя форму фиксации и представления информации. Представлять информацию в оптимальной форме в зависимости от адресата.
- Понимая позицию другого, различать в его речи: мнение (точку зрения), доказательство (аргументы), факты; гипотезы, аксиомы, теории. Для этого самостоятельно использовать различные виды чтения (изучающее, просмотровое, ознакомительное, поисковое), приёмы слушания.

- Самому создавать источники информации разного типа и для разных аудиторий, соблюдать информационную гигиену и правила информационной безопасности.

- Уметь использовать компьютерные и коммуникационные технологии как инструмент для достижения своих целей. Уметь выбирать адекватные задаче инструментальные программно-аппаратные средства и сервисы.

### **Коммуникативные УУД:**

#### **6-е классы**

Самостоятельно организовывать учебное взаимодействие в группе (определять общие цели, распределять роли, договариваться друг с другом и т.д.).

#### **7–9-е классы**

- Отстаивая свою точку зрения, приводить аргументы, подтверждая их фактами.

- В дискуссии уметь выдвинуть контраргументы, перефразировать свою мысль (владение механизмом эквивалентных замен).

- Учиться критично относиться к своему мнению, с достоинством признавать ошибочность своего мнения (если оно таково) и корректировать его. Понимая позицию другого, различать в его речи: мнение (точку зрения), доказательство (аргументы), факты; гипотезы, аксиомы, теории.

- Уметь взглянуть на ситуацию с иной позиции и договариваться с людьми иных позиций.

- Средством формирования коммуникативных УУД служат технология проблемного диалога (побуждающий и подводящий диалог) и организация работы в малых группах, а также использование на уроках элементов технологии продуктивного чтения.

- Предметными результатами изучения курса “География” 5–9-х классах являются следующие умения:

#### **6-й класс**

- Объяснять роль различных источников географической информации.

- Объяснять географические следствия формы, размеров и движения Земли.

- Объяснять воздействие Солнца и Луны на мир живой и неживой природы.

- Выделять, описывать и объяснять существенные признаки географических объектов и явлений.

- Определять географические процессы и явления в геосферах, взаимосвязи между ними, их изменения в результате деятельности человека.
- Различать типы земной коры; выявлять зависимость рельефа от воздействия внутренних и внешних сил.
- Выявлять главные причины различий в нагревании земной поверхности.
- Выделять причины стихийных явлений в геосферах.
- Находить в различных источниках и анализировать географическую информацию.
- Составлять описания различных географических объектов на основе анализа разнообразных источников географической информации.
- Применять приборы и инструменты для определения количественных и качественных характеристик компонентов природы.
- Определять на карте местоположение географических объектов.
- Формулировать своё отношение к природным и антропогенным причинам изменения окружающей среды.
- Использовать географические знания для осуществления мер по сохранению природы и защите людей от стихийных природных и техногенных явлений.
- Приводить примеры использования и охраны природных ресурсов, адаптации человека к условиям окружающей среды.

### **7-й класс**

- Объяснять результаты выдающихся географических открытий и путешествий.
- Составлять характеристику процессов и явлений, характерных для каждой геосферы и географической оболочки.
- Выявлять взаимосвязь компонентов геосферы и их изменения.
- Объяснять проявление в природе Земли географической зональности и высотной поясности.
- Определять географические особенности природы материков, океанов и отдельных стран.
- Устанавливать связь между географическим положением, природными условиями, ресурсами и хозяйством отдельных регионов и стран.

- Анализировать и оценивать информацию географии народов Земли.
- Находить и анализировать в различных источниках информацию, необходимую для объяснения географических явлений, хозяйственный потенциал и экологические проблемы на разных материках и в океанах.
- Различать карты по содержанию, масштабу, способам картографического изображения.
- Выделять, описывать и объяснять по картам признаки географических объектов и явлений на материках, в океанах и различных странах.
- Использовать географические знания для осуществления мер по сохранению природы и защите людей от стихийных природных и техногенных явлений.

### **8-й класс**

- Объяснять основные географические закономерности взаимодействия общества и природы.
- Объяснять роль географической науки в решении проблем гармоничного социоприродного развития.
- Выявлять зависимость размещения населения и его хозяйственной деятельности от природных условий территории.
- Приводить примеры закономерностей размещения населения, городов.
- Оценивать особенности географического положения, природно-ресурсного потенциала, демографической ситуации, степени урбанизации.
- Анализировать и объяснять сущность географических процессов и явлений.
- Прогнозировать изменения: в природе, в численности и составе населения.
- Составлять рекомендации по решению географических проблем.
- Пользоваться различными источниками географической информации: картографическими, статистическими и др.
- Определять по картам местоположение географических объектов.
- Формулировать своё отношение к культурному и природному наследию.

### **9-й класс**

- Объяснять основные географические закономерности взаимодействия общества и природы.



- Объяснять сущность происходящих в России социально-экономических преобразований.
- Аргументировать необходимость перехода на модель устойчивого развития.
- Объяснять типичные черты и специфику природно-хозяйственных систем и географических районов.
- Приводить примеры закономерностей размещения отраслей, центров производства.
- Оценивать особенности развития экономики по отраслям и районам, роль России в мире.
- Прогнозировать особенности развития географических систем.
- Прогнозировать изменения в географии деятельности.
- Составлять рекомендации по решению географических проблем, характеристики отдельных компонентов географических систем.
- Пользоваться различными источниками географической информации: картографическими, статистическими и др.
- Определять по картам местоположение географических объектов.
- Формулировать своё отношение к культурному и природному наследию.
- Выражать своё отношение к идее устойчивого развития России, рациональному природопользованию, качеству жизни населения, деятельности экономических структур, национальным проектам и государственной региональной политике.

### **Планируемые результаты обучения.**

#### *Источники географической информации*

#### Выпускник научится:

- использовать различные источники географической информации (картографические, статистические, текстовые, видео- и фотоизображения, компьютерные базы данных) для поиска и извлечения информации, необходимой для решения учебных и практико-ориентированных задач;
- анализировать, обобщать и интерпретировать географическую информацию;
- находить и формулировать по результатам наблюдений (в том числе инструментальных) зависимости и закономерности;
- определять и сравнивать качественные и количественные показатели, характеризующие географические объекты, процессы и явления, их положение в пространстве по географическим картам разного содержания;

- выявлять в процессе работы с одним или несколькими источниками географической информации содержащуюся в них противоречивую информацию;
- составлять описания географических объектов, процессов и явлений с использованием разных источников географической информации;
- представлять в различных формах географическую информацию, необходимую для решения учебных и практико-ориентированных задач.

Выпускник получит возможность научиться:

- ориентироваться на местности при помощи топографических карт и современных навигационных приборов;
- читать космические снимки и аэрофотоснимки, планы местности и географические карты;
- строить простые планы местности;
- создавать простейшие географические карты различного содержания;
- моделировать географические объекты и явления при помощи компьютерных программ.

*Природа Земли и человек*

Выпускник научится:

- различать изученные географические объекты, процессы и явления, сравнивать географические объекты, процессы и явления на основе известных характерных свойств и проводить их простейшую классификацию;
- использовать знания о географических законах и закономерностях, о взаимосвязях между изученными географическими объектами, процессами и явлениями для объяснения их свойств, условий протекания и географических различий;
- проводить с помощью приборов измерения температуры, влажности воздуха, атмосферного давления, силы и направления ветра, абсолютной и относительной высоты, направления и скорости течения водных потоков;
- оценивать характер взаимосвязи деятельности человека и компонентов природы в разных географических условиях с точки зрения концепции устойчивого развития.

Выпускник получит возможность научиться:

- использовать знания о географических явлениях в повседневной жизни для сохранения здоровья и соблюдения норм экологического поведения в быту и окружающей среде;
- приводить примеры, иллюстрирующие роль географической науки в решении социально-экономических и геоэкологических проблем человечества; примеры практического использования географических знаний в различных областях деятельности;
- воспринимать и критически оценивать информацию географического содержания в научно-популярной литературе и СМИ;

- создавать письменные тексты и устные сообщения о географических явлениях на основе нескольких источников информации, сопровождать выступление презентацией.

### *Население Земли*

#### Выпускник научится:

- различать изученные демографические процессы и явления, характеризующие динамику численности населения Земли, отдельных регионов и стран;
- сравнивать особенности населения отдельных регионов и стран;
- использовать знания о взаимосвязях между изученными демографическими процессами и явлениями для объяснения их географических различий;
- проводить расчёты демографических показателей;
- объяснять особенности адаптации человека к разным природным условиям.

#### Выпускник получит возможность научиться:

- приводить примеры, иллюстрирующие роль практического использования знаний о населении в решении социально-экономических и геоэкологических проблем человечества, стран и регионов;
- самостоятельно проводить по разным источникам информации исследование, связанное с изучением населения.

### *Материки, океаны и страны*

#### Выпускник научится:

- различать географические процессы и явления, определяющие особенности природы и населения материков и океанов, отдельных регионов и стран;
- сравнивать особенности природы и населения, материальной и духовной культуры регионов и отдельных стран;
- оценивать особенности взаимодействия природы и общества в пределах отдельных территорий;
- описывать на карте положение и взаиморасположение географических объектов;
- объяснять особенности компонентов природы отдельных территорий;
- создавать письменные тексты и устные сообщения об особенностях природы, населения и хозяйства изученных стран на основе нескольких источников информации, сопровождать выступление презентацией.

#### Выпускник получит возможность научиться:

- выдвигать гипотезы о связях и закономерностях событий, процессов, происходящих в географической оболочке;
- сопоставлять существующие в науке точки зрения о причинах происходящих глобальных изменений климата;

- оценить положительные и негативные последствия глобальных изменений климата для отдельных регионов и стран;
- объяснять закономерности размещения населения и хозяйства отдельных территорий в связи с природными и социально-экономическими факторами.

#### *Особенности географического положения России*

##### Выпускник научится:

- различать принципы выделения и устанавливать соотношения между государственной территорией и исключительной экономической зоной России;
- оценивать воздействие географического положения России и ее отдельных частей на особенности природы, жизнь и хозяйственную деятельность населения;
- использовать знания о мировом, пояском, декретном, летнем и зимнем времени для решения практико-ориентированных задач по определению различий в пояском времени территорий с контекстом из реальной жизни.

##### Выпускник получит возможность научиться:

- оценивать возможные в будущем изменения географического положения России, обусловленные мировыми геодемографическими, геополитическими и геоэкономическими процессами, а также развитием глобальной коммуникационной системы.

#### *Природа России*

##### Выпускник научится:

- различать географические процессы и явления, определяющие особенности природы страны и отдельных регионов;
- сравнивать особенности природы отдельных регионов страны;
- оценивать особенности взаимодействия природы и общества в пределах отдельных территорий;
- описывать положение на карте и взаиморасположение географических объектов;
- объяснять особенности компонентов природы отдельных частей страны;
- оценивать природные условия и обеспеченность природными ресурсами отдельных территорий России;
- создавать собственные тексты и устные сообщения об особенностях компонентов природы России на основе нескольких источников информации, сопровождать выступление презентацией.

##### Выпускник получит возможность научиться:

- оценивать возможные последствия изменений климата отдельных территорий страны, связанных с глобальными изменениями климата;

- делать прогнозы трансформации географических систем и комплексов в результате изменения их компонентов.

### *Население России*

#### Выпускник научится:

- различать демографические процессы и явления, характеризующие динамику численности населения России, отдельных регионов и стран;
- анализировать факторы, определяющие динамику населения России, половозрастную структуру, особенности размещения населения по территории России, географические различия в уровне занятости, качестве и уровне жизни населения;
- сравнивать особенности населения отдельных регионов страны по этническому, языковому и религиозному составу;
- объяснять особенности динамики численности, половозрастной структуры и размещения населения России и е. отдельных регионов;
- находить и распознавать ответы на вопросы, возникающие в ситуациях повседневного характера, узнавать в них проявление тех или иных демографических и социальных процессов или закономерностей;
- использовать знания о естественном и механическом движении населения, половозрастной структуре, трудовых ресурсах, городском и сельском населении, этническом и религиозном составе для решения практико-ориентированных задач в контексте реальной жизни.

#### Выпускник получит возможность научиться:

- выдвигать и обосновывать с опорой на статистические данные гипотезы об изменении численности населения России, его половозрастной структуры, развитии человеческого капитала;
- оценивать ситуацию на рынке труда и е. динамику.

### *Хозяйство России*

#### Выпускник научится:

- различать показатели, характеризующие отраслевую и территориальную структуру хозяйства;
- анализировать факторы, влияющие на размещение отраслей и отдельных предприятий по территории страны;
- объяснять особенности отраслевой и территориальной структуры хозяйства России;
- использовать знания о факторах размещения хозяйства и особенностях размещения отраслей экономики России для решения практико-ориентированных задач в контексте реальной жизни.

Выпускник получит возможность научиться:

- выдвигать и обосновывать на основе анализа комплекса источников информации гипотезы об изменении отраслевой и территориальной структуры хозяйства страны;
- обосновывать возможные пути решения проблем развития хозяйства России.

*Районы России*

Выпускник научится:

- объяснять особенности природы, населения и хозяйства географических районов страны;
- сравнивать особенности природы, населения и хозяйства отдельных регионов страны;
- оценивать районы России с точки зрения особенностей природных, социально-экономических, техногенных и экологических факторов и процессов.

Выпускник получит возможность научиться:

- составлять комплексные географические характеристики районов разного ранга;
- самостоятельно проводить по разным источникам информации исследования, связанные с изучением природы, населения и хозяйства географических районов и их частей;
- создавать собственные тексты и устные сообщения о географических особенностях отдельных районов России и их частей на основе нескольких источников информации, сопровождать выступление презентацией;
- оценивать социально-экономическое положение и перспективы развития регионов;
- выбирать критерии для сравнения, сопоставления, оценки и классификации природных, социально-экономических, геоэкологических явлений и процессов на территории России.

*Россия в современном мире*

Выпускник научится:

- сравнивать показатели воспроизводства населения, средней продолжительности жизни, качества населения России с мировыми показателями и показателями других стран;
- оценивать место и роль России в мировом хозяйстве.

Выпускник получит возможность научиться:

- выбирать критерии для определения места страны в мировой экономике;
- объяснять возможности России в решении современных глобальных проблем человечества;
- оценивать социально-экономическое положение и перспективы развития России.

## Содержание программы 6 класс.

### Введение (2 часа)

География как наука. Предмет географии. Источники получения географических знаний. Развитие географических знаний человека о Земле. Выдающиеся географические открытия и путешествия. Путешественники древности. Открытие морского пути в Индию. Первое кругосветное плавание. Русские кругосветки. Открытие Антарктиды русскими моряками.

**Основные понятия:** география, географическая номенклатура, географическое открытие.

**Персоналии:** Эратосфен, Пифей, Генрих Мореплаватель, Васко да Гамма, Ф. Магеллан, Эль Кано, И.Ф. Крузенштерн, Ф.Ф. Беллинсгаузен, М.П. Лазарев.

### Тема 1. Земля как планета (5 часов)

Солнечная система. Планеты Солнечной системы. Влияние космоса на Землю и жизнь людей. Форма, размеры и движения Земли. Суточное вращение вокруг своей оси и годовое вращение вокруг Солнца, их главные следствия. Дни равноденствий и солнцестояний. Тропики и полярные круги. Градусная сеть, система географических координат. Распределение света и тепла на поверхности Земли. Тепловые пояса.

***Основные понятия:** Солнечная система, эллипсоид, природные циклы и ритмы, глобус, экватор, полюс, меридиан, параллель, географическая широта, географическая долгота, географические координаты.*

***Персоналии:** Клайд Томбо.*

**Практическая работа:** Определение по карте географических координат различных географических объектов. /обучающая/

### Тема 2. Способы изображения земной поверхности (4 часа)

Способы изображения местности. Ориентирование на местности, определение направлений. Азимут. Способы определения расстояний на местности, их изображение. Масштаб. Условные знаки: значки, качественный фон, изолинии и ареалы. Абсолютная и относительная высота. Изображение рельефа: изолинии, бергштрихи, послойная окраска. Понятие о географической карте, различие карт по масштабу. Шкала высот и глубин. Географические координаты. Понятие о плане местности. Составление простейших планов местности. Значение планов и карт в практической деятельности человека.

***Основные понятия:** географическая карта, план местности, стороны света, румбы, масштаб, легенда карты, горизонталы, условные знаки.*

**Практические работы:**

**№1.** Определение направлений и расстояний по карте. Определение географических координат. (итоговая, с оценками всего класса)

**№2** Определение сторон горизонта с помощью компаса и передвижение по азимуту.  
Составление простейшего плана местности. **(итоговая, с оценками всего класса)**

### **Тема 3. Литосфера (6 часов)**

Внутреннее строение Земного шара: ядро, мантия, литосфера, земная кора. Земная кора – верхняя часть литосферы. Материковая и океаническая земная кора. Способы изучения земных недр. Горные породы, слагающие земную кору: магматические, осадочные и метаморфические. Полезные ископаемые, основные принципы их размещения. Внутренние процессы, изменяющие поверхность Земли. Виды движения земной коры. Землетрясения и вулканизм.

Основные формы рельефа суши: горы и равнины, их различие по высоте. Внешние силы, изменяющие поверхность Земли: выветривание, деятельность текучих вод, деятельность подземных вод, ветра, льда, деятельность человека. Рельеф дна Мирового океана.

Особенности жизни, быта и хозяйственной деятельности людей в горах и на равнинах.

Природные памятники литосферы.

**Основные понятия:** земное ядро, мантия (нижняя, средняя и верхняя), земная кора, литосфера, горные породы (магматические, осадочные, химические, биологические, метаморфические). Землетрясения, сейсмология, эпицентр, движения земной коры, вулкан и его составные части, полезные ископаемые (осадочные и магматические). Рельеф, горы, равнины, выветривание, внешние и внутренние силы, формирующие рельеф, техногенные процессы.

**Практические работы** \*Определение по карте географического положения островов, полуостровов, гор, равнин, низменностей (демонстрационная).

\*Определение и объяснение изменений земной коры под воздействием хозяйственной деятельности человека (на примере своей местности). (демонстрационная)

**№3** Составление схемы различий гор и равнин по высоте **(итоговая, с оценками всего класса)**

### **Тема 4. Атмосфера (7 часов)**

Атмосфера: ее состав, строение и значение. Нагревание земной поверхности и воздуха. Температура воздуха. Особенности суточного хода температуры воздуха в зависимости от высоты солнца над горизонтом. Атмосферное давление. Ветер и причины его возникновения. Бриз. Влажность воздуха. Туман. Облака. Атмосферные осадки. Погода, причины ее изменения, предсказание погоды.

Климат и климатообразующие факторы. Зависимость климата от географической широты и высоты местности над уровнем моря Адаптация человека к климатическим условиям.



*Основные понятия: атмосфера, тропосфера, стратосфера, верхние слои атмосферы, тепловые пояса, атмосферное давление, ветер, конденсация водяного пара, атмосферные осадки, погода, воздушные массы, климат.*

**Практические работы:** \* Наблюдение за облаками и облачностью, зарисовки облаков, описание наблюдаемой погоды, обработка результатов. (обучающая)

**№4** Построение розы ветров, диаграмм облачности и осадков по имеющимся данным. Выявление причин изменения погоды. **(итоговая, с оценками всего класса)**

### **Тема 5. Гидросфера (4 часа)**

Гидросфера и ее состав. Мировой круговорот воды. Значение гидросферы. Мировой океан и его части. Моря, заливы, проливы. Виды морей: окраинные, внутренние и межостровные. Движения воды в океане. Течения. Взаимодействие океана с атмосферой и сушей.

Воды суши. Подземные воды (грунтовые, межпластовые, артезианские), их происхождение, условия залегания и использования. Реки: горные и равнинные. Речная система, бассейн, водораздел. Пороги и водопады. Озера проточные и бессточные. Болота. Природные льды: многолетняя мерзлота, ледники (горные и покровные).

*Основные понятия: гидросфера, Мировой океан, круговорот воды, внутренние и окраинные моря, заливы, грунтовые, межпластовые и артезианские воды, речная система, исток, устье, русло и бассейн реки, проточные и бессточные озера, ледники, айсберги, многолетняя мерзлота.*

**Практические работы:** \* Описание «путешествия капельки» из своего населенного пункта по большому круговороту воды (демонстрационная). \* Нанесение на контурную карту объектов гидросферы.(обучающая) \*Определение по карте окраинных, внутренних и межостровных морей (обучающая).

**№5** Описание по карте географического положения одной из крупнейших рек Земли: направление и характер ее течения, использование человеком. **(итоговая, с оценками всего класса)**

### **Тема 6. Биосфера (2 часа)**

Царства живой природы и их роль в природе Земли. Разнообразие животного и растительного мира. Приспособление живых организмов к среде обитания в разных природных зонах. Взаимное влияние живых организмов и неживой природы. Охрана органического мира. Красная книга МСОП.

*Основные понятия: биосфера, Красная книга.*

*Персоналии: В.П.Вернадский*

**Практическая работа:** Ознакомление с наиболее распространенными растениями и животными своей местности.(демонстрационная, экскурсия)

## **Тема 7. Почва и геосфера (3 часа)**

Почва как особое природное образование. Плодородие - важнейшее свойство почвы. Условия образования почв разных типов. Понятие о географической оболочке.

Территориальные комплексы: природные, природно-хозяйственные. Взаимосвязь между всеми элементами географической оболочки: литосферой, атмосферой, гидросферой и биосферой. Закон географической зональности, высотная поясность. Природные зоны земного шара. Географическая оболочка как окружающая человека среда, ее изменения под воздействием деятельности человека.

**Основные понятия:** почва, плодородие, природный комплекс, ландшафт, природно-хозяйственный комплекс, геосфера, закон географической зональности.

**Персоналии:** В.В. Докучаев, В.П. Вернадский.

**Практические работы:** \* Изучение строения почвы на местности (обучающая).

\* Описание изменений природы в результате хозяйственной деятельности человека на примере своей местности (демонстрационная)

\* Описание природных зон Земли по географическим картам. (демонстрационная)

## **Содержание программы 7 класс.**

### **Введение (3 ч)**

Что изучают в курсе географии материков и океанов? Материки (континенты) и острова. Части света.

**Как люди открывали и изучали Землю.** Основные этапы накопления знаний о Земле.

**Источники географической информации. Карта — особый источник географических знаний. Географические методы изучения окружающей среды.** Карта — особый источник географических знаний. Виды карт. Различие географических карт по охвату территории и масштабу. Различие карт по содержанию. Методы географических исследований.

### **Основные виды учебной деятельности:**

Учащийся должен уметь: показывать материки и части света;

приводить примеры материковых, вулканических, коралловых островов;

давать характеристику карты; читать и анализировать карту.

## **Раздел I. Главные особенности природы Земли (9 ч)**

### **Тема 1. Литосфера и рельеф Земли (2 ч)**

**Происхождение материков и океанов.** Происхождение Земли. Строение материковой и океанической земной коры. Плиты литосферы. Карта строения земной коры. Сейсмические пояса Земли.

**Рельеф земли.** Взаимодействие внутренних и внешних сил — основная причина разнообразия рельефа. Размещение крупных форм рельефа на поверхности Земли.

*Практическая работа №1 (итоговая): Описание по карте рельефа одного из материков.*

### **Тема 2. Атмосфера и климаты земли (2 ч)**

**Распределение температуры воздуха и осадков на Земле. Воздушные массы.** Климатические карты. Распределение температуры воздуха на Земле. Распределение поясов атмосферного давления на Земле. Постоянные ветры. Воздушные массы. Роль воздушных течений в формировании климата.

**Климатические пояса Земли.** Основные климатические пояса. Переходные климатические пояса. Климатообразующие факторы.

*Практическая работа №2 (итоговая): Сравнение климата двух климатических поясов (по выбору).*

### **Тема 3. Гидросфера. Мировой океан – главная часть гидросферы (2 ч)**

**Воды Мирового океана. Схема поверхностных течений.** Роль океана в жизни Земли. Происхождение вод Мирового океана. Свойства вод океана. Льды в океане. Водные массы. Схема поверхностных течений.

**Жизнь в океане. Взаимодействие океана с атмосферой и сушей.** Разнообразие морских организмов. Распространение жизни в океане. Биологические богатства океана. Взаимодействие океана с атмосферой и сушей.

### **Тема 4. Географическая оболочка (3 ч)**

### **Строение и свойства географической оболочки.**

Строение географической оболочки. Свойства географической оболочки. Круговорот веществ и энергии. Роль живых организмов в формировании природы.

**Природные комплексы суши и океана.** Природные комплексы суши. Природные комплексы океана. Разнообразие природных комплексов.

**Природная зональность.** Что такое природная зона? Разнообразие природных зон. Закономерность размещения природных зон на Земле. Широтная зональность. Высотная поясность.

### **Основные виды учебной деятельности:**

Учащийся должен *уметь*:

называть и показывать на карте крупные формы рельефа и объяснять зависимость крупных форм рельефа от строения земной коры;

объяснять зональность в распределении температуры воздуха, атмосферного давления, осадков;

называть типы воздушных масс и некоторые их характеристики;

делать простейшие описания климата отдельных климатических поясов;

показывать океаны и некоторые моря, течения, объяснять изменения свойств океанических вод;

приводить примеры влияния Мирового океана на природу материков;

приводить примеры природных комплексов; составлять простейшие схемы взаимодействия природных комплексов.

## **Раздел II. Население Земли (3 ч)**

**Численность населения Земли. Размещение населения.** Факторы, влияющие на численность населения. Размещение людей на Земле.

**Народы и религии мира.** Этнический состав населения мира. Мировые и национальные религии.

**Хозяйственная деятельность людей. Городское и сельское население.** Основные виды хозяйственной деятельности людей. Их влияние на природные комплексы. Комплексные карты. Городское и сельское население. Культурно-исторические регионы мира. Многообразие стран, их основные типы.

### **Основные виды учебной деятельности:**

Учащийся должен *уметь*:

рассказывать об основных путях расселения человека по материкам, главных областях расселения, разнообразии видов хозяйственной деятельности людей;  
читать комплексную карту; показывать наиболее крупные страны мира.

### **Раздел III. Океаны и материки (50 ч)**

#### **Тема 1. Океаны (2ч)**

**Тихий, Индийский, Атлантический и Северный Ледовитый океаны.** Особенности географического положения. Из истории исследования океанов. Особенности природы. Виды хозяйственной деятельности в каждом из океанов.

*Практическая работа №3(итоговая):* Отражение на контурной карте функций одного из океанов (по выбору).

#### **Тема 2. Южные материки (1 ч)**

##### **Общие особенности природы южных материков.**

Особенности географического положения южных материков. Общие черты рельефа. Общие особенности климата и внутренних вод. Общие особенности расположения природных зон. Почвенная карта.

#### **Тема 3. Африка (10 ч)**

##### **Географическое положение. Исследования Африки.**

Географическое положение. Исследование Африки зарубежными путешественниками. Исследование Африки русскими путешественниками и учеными.

**Рельеф и полезные ископаемые.** Основные формы рельефа. Формирование рельефа под влиянием внутренних и внешних процессов. Размещение месторождений полезных ископаемых.

**Климат. Внутренние воды.** Климатические пояса Африки. Внутренние воды Африки. Основные речные системы. Значение рек и озер в жизни населения.

**Природные зоны.** Проявление широтной зональности на материке. Основные черты природных зон.

**Влияние человека на природу. Заповедники и национальные парки.** Влияние человека на природу. Стихийные бедствия. Заповедники и национальные парки.

**Население.** Население Африки. Размещение населения. Колониальное прошлое материка.

**Страны Северной Африки. Алжир.** Общая характеристика региона. Географическое положение, природа, население, хозяйство Алжира.

**Страны Западной и Центральной Африки. Нигерия.** Общая характеристика региона. Географическое положение, природа, население, хозяйство Нигерии.

**Страны Восточной Африки. Эфиопия.** Общая характеристика региона. Географическое положение, природа, население, хозяйство Эфиопии.

**Страны Южной Африки. Южно-Африканская Республика.** Общая характеристика региона. Географическое положение, природа, население, хозяйство Южно-Африканской Республики.

*Практическая работа №4(итоговая): Определение по картам природных богатств стран Африки.*

*Практическая работа №5 (итоговая): Описание по картам основных видов деятельности населения одной из стран Африки.*

#### **Тема 4. Австралия и Океания (5 ч)**

**Географическое положение. История открытия. Рельеф и полезные ископаемые.** Своеобразие географического положения материка. История открытия и исследования. Особенности рельефа. Размещение месторождений полезных ископаемых.

**Климат. Внутренние воды.** Факторы, определяющие особенности климата материка. Климатические пояса и области. Внутренние воды

**Природные зоны. Своеобразие органического мира.**

Проявление широтной зональности в размещении природных зон. Своеобразие органического мира.

**Австралийский Союз.** Население. Хозяйство Австралийского Союза. Изменение природы человеком.

**Океания. Природа, население и страны.** Географическое положение. Из истории открытия и исследования. Особенности природы. Население и страны. Памятники природного и культурного наследия.

*Практическая работа №6 (итоговая): Сравнительная характеристика двух регионов Австралии (по выбору).*

#### **Тема 5. Южная Америка (7ч)**

**Географическое положение. Из истории открытия и исследования материка.**

Географическое положение. История открытия и исследования материка.

**Рельеф и полезные ископаемые.** История формирования основных форм рельефа материка. Закономерности размещения равнин и складчатых поясов, месторождений полезных ископаемых.

**Климат. Внутренние воды.** Климатообразующие факторы. Климатические пояса и области. Внутренние воды. Реки как производные рельефа и климата материка.

**Природные зоны.** Своеобразие органического мира материка. Высотная поясность в Андах. Изменения природы материка под влиянием деятельности человека. Охрана природы.

**Население.** История заселения материка. Численность, плотность, этнический состав населения. Страны.

**Страны востока материка. Бразилия.** Географическое положение, природа, население, хозяйство Бразилии и Аргентины.

**Страны Анд. Перу.** Своеобразие природы Анд. Географическое положение, природа, население, хозяйство Перу.

*Практическая работа №7 (итоговая): Описание по карте Бразилии или Аргентины (по выбору).*

## **Тема 6. Антарктида (1ч)**

**Географическое положение. Открытие и исследование Антарктиды.** Географическое положение. Антарктика.

Открытие и первые исследования. Современные исследования Антарктиды. Ледниковый покров. Подледный рельеф. Климат. Органический мир. Значение современных исследований Антарктики.

## **Тема 7. Северные материки (1 ч)**

**Общие особенности природы северных материков.**

Географическое положение. Общие черты рельефа. Древнее оледенение. Общие черты климата и природных зон.

## **Тема 8. Северная Америка (7 ч)**

**Географическое положение. Из истории открытия и исследования материка.** Географическое положение. Из истории открытия и исследования материка. Русские исследования Северо-Западной Америки.

**Рельеф и полезные ископаемые.** Основные черты рельефа материка. Влияние древнего оледенения на рельеф. Закономерности размещения крупных форм рельефа и месторождений полезных ископаемых.

**Климат. Внутренние воды.** Климатообразующие факторы. Климатические пояса и области. Внутренние воды. Реки как производные рельефа и климата материка.

**Природные зоны. Население.** Особенности распределения природных зон на материке. Изменение природы под влиянием деятельности человека. Население.

**Канада.** Географическое положение, природа, население, хозяйство, заповедники и национальные парки Канады.

**Соединенные Штаты Америки.** Географическое положение, природа, население, хозяйство, памятники природного и культурного наследия США.

**Средняя Америка. Мексика.** Общая характеристика региона. Географическое положение, природа, население, хозяйство Мексики.

*Практическая работа №8 (итоговая): Характеристика по картам основных видов природных ресурсов Северной Америки.*

## **Тема 9. Евразия (16 ч)**

**Географическое положение. Исследования Центральной Азии.** Особенности географического положения. Очертания берегов. Исследования Центральной Азии.

**Особенности рельефа, его развитие.** Особенности рельефа Евразии, его развитие. Области землетрясений и вулканов. Основные формы рельефа. Полезные ископаемые.

**Климат. Внутренние воды.** Факторы, формирующие климат материка. Климатические пояса. Влияние климата на хозяйственную деятельность населения. Внутренние воды, их распределение. Реки. Территории внутреннего стока. Озера. Современное оледенение. Многолетняя мерзлота.

**Природные зоны. Народы и страны Евразии.** Расположение и характеристика природных зон. Высотные пояса в Гималаях и Альпах. Народы Евразии. Страны.

**Страны Северной Европы.** Состав региона. Природа. Население. Хозяйство. Комплексная характеристика стран региона.



**Страны Западной Европы.** Общая характеристика региона. Географическое положение, природа, население, хозяйство, объекты всемирного наследия Великобритании, Франции и Германии.

**Страны Восточной Европы.** Общая характеристика региона. Польша, Чехия, Словакия, Венгрия. Румыния и страны Балканского полуострова. Страны Балтии. Белоруссия. Украина. Молдавия.

**Страны Южной Европы. Италия.** Общая характеристика региона. Географическое положение, природа, население, хозяйство Италии. Памятники всемирного наследия региона.

**Страны Юго-Западной Азии.** Общая характеристика региона. Географическое положение, природа, население, хозяйство Армении, Грузии и Азербайджана.

**Страны Центральной Азии.** Общая характеристика региона. Географическое положение, природа, население, хозяйство Казахстана, Узбекистана, Киргизии, Таджикистана, Туркмении и Монголии.

**Страны Восточной Азии.** Общая характеристика региона. Географическое положение, природа, население, хозяйство, памятники всемирного наследия Китая и Японии.

**Страны Южной Азии. Индия.** Общая характеристика региона. Географическое положение, природа, население, хозяйство Индии.

**Страны Юго-Восточной Азии. Индонезия.** Общая характеристика региона. Географическое положение, природа, население, хозяйство Индонезии.

*Практическая работа №9 (итоговая): Сравнительная характеристика стран Европы.*

*Практическая работа №10 (итоговая): Группировка стран Азии по различным признакам.*

#### **Основные виды учебной деятельности:**

Учащийся должен *уметь*:

показывать на карте и называть океаны и материки, определять их географическое положение, определять и называть некоторые отличительные признаки отдельных океанов и материков как крупных природных комплексов;

показывать на карте наиболее крупные и известные географические объекты на материках (горы, возвышенности, реки, озера и т. д.) и в океанах (моря, заливы, проливы, острова, полуострова);

описывать отдельные природные комплексы с использованием карт;

показывать наиболее крупные государства на материках; уметь давать описания природы и основных занятий

населения, используя карты атласа; приводить примеры воздействия и изменений природы на материках под влиянием деятельности человека.

#### **Раздел IV. Географическая оболочка — наш дом (2 ч)**

**Закономерности географической оболочки.** Закономерности географической оболочки: целостность, ритмичность, зональность.

**Взаимодействие природы и общества.** Значение природных богатств. Влияние природы на условия жизни людей. Воздействие человека на природу. Необходимость международного сотрудничества в использовании природы и ее охране.

**Практическая работа №11(итоговая):** Составление описания местности.

#### **Основные виды учебной деятельности:**

Учащийся должен уметь:

приводить примеры, подтверждающие закономерности географической оболочки — целостность, ритмичность, зональность;

объяснять их влияние на жизнь и деятельность человека; называть разные виды природных ресурсов; приводить примеры влияния природы на условия жизни людей.

#### **Резерв времени – 1 час.**

Учебный процесс по изучению географии организуется в классно - урочной системе. Отбор форм организации обучения осуществляется с учетом основного содержания курса.

Большое внимание уделяется практическим работам, в процессе осуществления которых обучающиеся формируют навыки работы с различными источниками географической информации, а также приобретают способность давать комплексные характеристики отдельных стран и территорий, выделять соответствующие географические закономерности.

#### **Формы организации образовательного процесса:**

- Общеклассные формы: урок, собеседование, консультация, практическая работа, программное обучение, зачетный урок.
- Групповые формы: групповая работа на уроке, групповой практикум, групповые творческие задания.

- Индивидуальные формы: работа с литературой или электронными источниками информации, письменные упражнения, выполнение индивидуальных заданий, работа с обучающими программами за компьютером.
- Самостоятельная работа учащихся по изучению нового материала, отработке учебных навыков и навыков практического применения приобретенных знаний, выполнение индивидуальных заданий творческого характера.

**Виды деятельности учащихся:** слушание объяснений учителя; работа с текстом учебника и статистическими данными; работа с научно-популярной литературой; выполнение практических работ; выполнение заданий на контурной карте; выявление географических зависимостей; объяснение наблюдаемых явлений; анализ проблемных ситуаций; сравнительная характеристика объектов; анализ и сопоставление карт атласа; просмотр учебных фильмов и видеофрагментов; работа с Интернет-ресурсами; выполнение тестовых заданий, подготовка сообщений.

## **Содержание программы 8 класс.**

### **Введение (1 час)**

Изучение географии как один из способов познания окружающего мира. Главная задача географии – выяснение того, чем живут люди, как они взаимодействуют с окружающей средой и изменяют её.

### **Раздел 1. Пространства России (6 часов)**

#### **Россия на карте мира (6 часов)**

##### **Содержание темы:**

Россия на карте мира. Географическое положение и размеры территории. Крайние точки территории и ее протяжённость.

Административно – территориальное устройство России. Субъекты Российской Федерации. Границы России: сухопутные и морские. Россия на карте часовых поясов. Время поясное, декретное и летнее. Формирование территории России. Расширение территории Московского княжества на север. Присоединение восточных территорий.

Дальний Восток на рубеже 19 – 20 вв. Географическое изучение территории России. Задачи географии на первых этапах освоения новых территорий. Современные задачи географии.

##### **Практические работы.**

1 «Характеристика географического положения России. Сравнение географического положения России с географическим положением других стран.» Обозначение границы на к/к.

2. «Решение задач на определение поясного времени»

## **Раздел 2. Природа и человек ( 42 часа)**

### **Рельеф и недра ( 5 часов)**

#### **Содержание темы:**

Строение земной коры на территории России. Значение и влияние рельефа на жизнь людей. Возраст горных пород. Геологическое летоисчисление. Основные тектонические структуры.

Важнейшие особенности рельефа России. Их влияние на природу, хозяйство, жизнь населения. Современное развитие рельефа.

Вулканизм, землетрясения, цунами – опасные проявления внутренних сил.

Рельефообразующая деятельность древних покровных ледников. Моренный и водно-ледниковый рельеф. Карстовые процессы. Деятельность ветра, влияние хозяйственной деятельности на рельеф. Богатства недр России. Место России в мире по запасам и добыче полезных ископаемых. Месторождения основных полезных ископаемых. Исчерпаемость минеральных ресурсов. Влияние добычи полезных ископаемых на окружающую среду. Рекультивация земель.

#### **Практические работы:**

1. Геологическое строение территории России.

### **Климат ( 6 часов)**

#### **Содержание темы:**

Климат и человек. Общие особенности климата. Влияние географического положения и рельефа на количество тепла. Основные климатообразующие факторы. Солнечная радиация, суммарная солнечная радиация, их различия на разных широтах.

Закономерности циркуляции воздушных масс. Атмосферные фронты, циклоны, антициклоны. Распределение тепла и влаги по территории страны. Разнообразие типов климата нашей страны и разнообразие условий жизни людей. Умеренно – континентальный. Континентальный, резко континентальный, муссонный, арктический, субарктический, субтропический климат. Агроклиматические ресурсы.

Агроклиматическая карта. Требования важнейших сельскохозяйственных культур к климатическим условиям. Значение прогнозирования погоды.

#### **Практические работы:**

1. Циклоны и антициклоны.

## 2. Типы климатов России.

### **Богатство внутренних вод России ( 4 часа)**

#### **Содержание темы:**

Роль воды на Земле. Реки. Значение рек в заселении и освоении территории России. География российских рек. Сточные области.

Формирование и строение речной долины. Базис эрозии. Речные бассейны и водоразделы. Падение и уклон рек, скорость течения, водоносность рек. Гидроэнергетические ресурсы. Паводки, половодье, наводнения – их причины и последствия.

Разнообразие и значение озёр России. Происхождение озёрных котловин. Грунтовые и артезианские подземные воды. Многолетняя мерзлота. Распространение современного оледенения по территории страны.

Вода в жизни человека. Водные ресурсы. Реки – транспортные артерии страны. Каналы – рукотворные реки. Подземные воды – ценнейшее полезное ископаемое. Проблемы рационального использования водных ресурсов.

#### **Практические работы:**

1. Обозначение в контурной карте крупных рек и озер» «Составление характеристики одной из рек с использованием тематических карт и климатограмм, определение возможностей ее хозяйственного освоения.

### **Почвы – национальное достояние страны ( 7 часов)**

#### **Содержание темы:**

Значение почвы для становления человеческого общества. Земельные ресурсы, земельный фонд России. Почвы – особое природное тело.

В.В.Докучаев – основатель научного почвоведения. Строение почвы. Понятие о почвенных горизонтах и почвенном профиле.

География почв России. Их особенности, распространение по территории России. Почвенная карта. Почвы и урожай. Плодородие – главное свойство почвы. Механический состав. Структура почвы. Агротехнические мероприятия, механические приёмы обработки почвы, внесение удобрений. Рациональное использование и охрана почв. Основные системы земледелия. Мелиорация почв. Меры предупреждения и борьбы с почвенной эрозией и загрязнением почв.

#### **Практические работы:**

1. Сравнительная оценка обеспеченности почвами отдельных территорий.

### **В природе все взаимосвязано ( 4 часа)**

#### **Содержание темы:**

Природный территориальный комплекс. Факторы формирования ПТК. Зональность и аazonальность природных комплексов России.

Природное районирование. Свойства природных территориальных комплексов: целостность, ритмичность, устойчивость и их значение для планирования хозяйственной деятельности..

Человек и ландшафты. Природно-антропогенные ландшафты. Сельскохозяйственные, лесохозяйственные и промышленные ландшафты. Городские ландшафты и природно-технические комплексы. Культурные ландшафты.

### **Природно-хозяйственные зоны ( 12 часов)**

#### **Содержание темы:**

Учение о природных зонах. В.В.Докучаев и Л.С.Берг – основоположники учения о ландшафтно-географических зонах. Зональная обусловленность жизнедеятельности человека.

«Безмолвная» Арктика и чуткая Субарктика. Арктика, тундра и лесотундра – северная полоса России. Вечная мерзлота, полярные дни и ночи, хрупкое равновесие природы. Редко-очаговое расселение. Экологические проблемы.

Таёжная зона. Характерные особенности таёжных ландшафтов. Разные виды тайги в России. Очаговое заселение и освоение. Последствия индустриального освоения тайги.

Болота. Причины образования болот. Низинные и верховые болота. Торф и его свойства. Роль болот в природе. Что дают болота человеку?

Смешанные леса. Факторы разнообразия её ландшафтов. Смешанные леса Восточно-Европейской равнины. Муссонные леса Дальнего Востока. Выборочное освоение и расселение. Современные проблемы освоения этой природно-хозяйственной зоны.

Лесостепи и степи. Освоение степных ландшафтов. Характерные лесостепные и степные природные комплексы. Зона сплошного освоения. Значение степной зоны для народного хозяйства России.

Полупустыни, пустыни и субтропики – южная полоса России. Основные свойства природы. Жизнь в полупустынных и пустынных ландшафтах. Редко-очаговое расселение. Хозяйственная деятельность в экстремальных условиях и её последствия.

Многоэтажность природы гор. Различия в проявлении высотных поясов Кавказских и Уральских гор, гор Сибири и Дальнего Востока.

Человек и горы. Освоение гор. Разнообразие природных условий и ресурсов. Жизнь и хозяйственная деятельность людей в горах.

Расселение населения. Опасные природные явления.

#### **Практические работы**

1. Описание одной из природных зон на основе общегеографических и тематических карт.
2. Выявление взаимосвязей между природными компонентами в природной зоне.
3. Выявление взаимосвязей и взаимозависимости природных условий и условий жизни, быта, трудовой деятельности и отдыха людей в разных природных зонах.
4. Работа с фрагментами карт и текстом учебника с целью выяснения влияния природных условий на расселение населения в разных природных зонах

### **Природопользование и охрана природы ( 4 часа)**

#### **Содержание темы:**

Понятие о природной среде, природных условиях и природных ресурсах. Классификация природных ресурсов. Природопользование.

Рациональное использование природных ресурсов. Альтернативные источники энергии. Рекреационные ресурсы и их значение для человека.

Охрана природы и охраняемые территории.

### **Раздел 3. Население России ( 21 час)**

#### **Сколько нас Россиян? ( 2 часа)**

#### **Содержание темы:**

Как изменялась численность населения России в 19 – 20вв. Демографические кризисы. Понятие о воспроизводстве населения. Типы воспроизводства.

#### **Практические работы:**

1. Характеристика полового и возрастного состава населения на основе разных источников информации.

#### **Кто мы? ( 2 часа)**

#### **Содержание темы:**

Соотношение мужчин и женщин в населении. Факторы, влияющие на продолжительность жизни. Половозрастная пирамида населения России. Доля детей, пожилого населения и трудоспособного.

#### **Куда и зачем едут люди? ( 4 часа)**

#### **Содержание темы:**

Виды миграций населения. Факторы миграций. Внешние миграции населения: в Россию и из неё. Изменение потоков миграций между

Россией и ближнем зарубежьем. Территориальная подвижность населения. Суточные, недельные и годовые циклы передвижений населения. Картограмма как вид географической информации.

#### **Человек и труд ( 1 час)**

### **Содержание темы:**

Экономическая оценка жизни человека, экономическая связь поколений. Трудовые ресурсы, их состав и использование. Рынок труда.

География безработицы.

### **Народы и религии России ( 3 часа)**

#### **Содержание темы:**

Что такое этнический состав населения? Этносы, их отличительные признаки. Этнический состав населения России. Связь географии народов и административно – территориального деления России. География русского языка. Религии России. Роль религий в формировании Российского государства. Влияние религии на повседневную жизнь людей и на внешнюю политику государства.

### **Где и как живут люди? ( 9 часов)**

#### **Содержание темы:**

Плотность населения. Сопоставление плотности населения в различных районах России и других странах. Главная полоса расселения.

Расселение людей, типы населённых пунктов. Отличие города от села. Понятие урбанизации и её показатели. Причины роста городов и повышение их роли в жизни общества. Города России. Типы городов России. Сельское расселение, его особенности. Сельская местность как хранительница культурных традиций. Условия и образ жизни людей. Люди – главное богатство страны.

#### **Практические работы:**

1. Характеристика полового и возрастного состава населения на основе разных источников информации.
2. Выделение на к/карте главной полосы расселения. Объяснение причин плотности населения отдельных территорий страны, отбор необходимых тематических карт для выполнения задания

### **Географическая номенклатура**

**Крайние точки:** мыс Флигели, мыс Челюскин, гора Базардюзю, Куршская коса.

**Моря:** Баренцево, Белое, Лаптевых, Карское, Восточно-Сибирское, Чукотское, Берингово, Охотское, Японское, Балтийское, Черное, Азовское, Каспийское море-озеро.

**Заливы:** Гданьский, Финский, Кандалакшский, Онежская губа, Байдарацкая губа, Обская губа, Енисейский, Пенжинская губа, Петра Великого.

**Проливы:** Лаперуза, Кунаширский, Керченский, Берингов, Татарский.



**Острова:** Земля Франца Иосифа, Новая Земля, Новосибирские, Северная Земля, Врангеля, Сахалин, Курильские, Соловецкие, Колгуев, Вайгач, Кизи, Валаам, Командорские.

**Полуострова:** Камчатка, Ямал, Таймыр, Кольский, Канин, Рыбачий, Таманский, Гыданский, Чукотский.

**Горы:** Хибинны, Большой Кавказ, Казбек, Эльбрус, Урал, Народная, Ямантау, Магнитная, Качканар, Алтай, Белуха, Салаирский кряж, Кузнецкий Алатау, Западный и Восточный Саян, Бырранга, Енисейский кряж, Становое нагорье, Алданское нагорье, Витимское плоскогорье, Становой хребет, Верхоянский хребет, хребет Черского, Чукотское нагорье, Джугджур, Сихотэ-Алинь, Ключевская Сопка, Авачинская Сопка, Шивелуч.

**Возвышенности:** Среднерусская, Приволжская, Среднесибирское плоскогорье, плато Путорана, Тиманский кряж, Северные Увалы, Валдайская, Ставропольская, Сибирские Увалы.

**Равнины:** Восточно-Европейская (Русская), Западно-Сибирская, Окско-Донская, Ишимская, Барабинская, Зейско-Буреинская, Центрально-Якутская.

**Низменности:** Яно-Индибирская, Колымская, Средне-Амурская, Кумо-Маньчская впадина, Прикаспийская, Печорская, Мещерская, Окско-Донская, Прикубанская, Кузнецкая котловина, Северо-Сибирская, Минусинская, Тувинская котловины.

**Реки:** Волга, Дон, Обь, Иртыш, Лена, Енисей, Ангара, Яна, Индибирка, Колыма, Анадырь, Амур, Зея, Буря, Шилка, Аргунь, Северная Двина, Печора, Онега, Мезень, Ока, Вятка, Кама, Нева, Кубань, Кума, Терек, Урал, Белая, Чусовая, Исеть,

Бия, Катунь, Тобол, Ишим, Пур, Таз, Нижняя Тунгуска, Подкаменная Тунгуска,

Вилуй, Алдан, Хатанга, Селенга, Оленек, Усури, Камчатка.

**Озера:** Чудское, Онежское, Ладожское, Байкал, Таймыр, Телецкое, Селигер, Имандра, Псковское, Ильмень, Плещеево, Эльтон, Баскунчак, Кулундинское, Чаны, Ханка.

**Водохранилища:** Куйбышевское, Рыбинское, Братское, Волгоградское, Цимлянское, Вилуйское, Зейское, Горьковское.

**Каналы:** Беломорско-Балтийский, Мариинская система, Волго-Балтийский, им. Москвы, Волго-Донской.

**Заповедники и другие охраняемые территории:** Астраханский, Баргузинский,

Кандалакшский, Галичья Гора, Кедровая Падь, Приокско-Тerrasный, Лапландский, Дарвинский, Самарская Лука, Тебердинский, Печоро-Илычский, Башкирский, Ильменский, Алтайский, Таймырский, Долина гейзеров, Ленские Столбы, Усть-Ленский, Кроноцкий, Остров Врангеля, Дальневосточный морской.

**Месторождения:** Печорский угольный бассейн, Курская магнитная аномалия, Подмосковский бурогольный бассейн, Баскунчак (соли), Западно-Сибирский нефтегазоносный бассейн, Кузбасс, Горная Шория (железные руды), Донбасс, Хибинь (апатиты), Канско-Ачинский, Ленский, Тунгусский, Южно-Якутский угольные бассейны, Удоканское (медь), Алдан и Бодайбо (золото), Мирный (алмазы).

## **СОДЕРЖАНИЕ ПРОГРАММЫ 9 класс.**

### **Регионы России (14 часов)**

Понятия «район» и «районирование». Подходы к районированию. Вклад П. П. Семенова-Тян-Шанского, Н. Н. Баранского в районирование России. Соотношение районов по населению, площади территории, условиям и степени хозяйственного освоения.

Районирование и административно-территориальное деление. Крупные регионы России. Европейская Россия. Азиатская Россия. План характеристики географического района. Особенности природных регионов России. Восточно-Европейская и Западно-Сибирская равнины. Урал и горы Южной Сибири. Восточная и Северо-Восточная Сибирь. Северный Кавказ и Дальний Восток.

Влияние особенностей природы на жизнь и хозяйственную деятельность людей.

Экологическая безопасность России.

### **Европейская Россия (39 часов)**

#### **Тема 1. Центральная Россия (11 ч)**

Пространство Центральной России. Состав территории. Своеобразие географического положения. Особенности природы. Природные ресурсы. Крупнейшие реки.

Центральная Россия — историческое ядро Русского государства. Освоение территории и степень заселенности. Специфика населения. Условия жизни и занятия населения. Города Центральной России. Золотое кольцо России. Памятники Всемирного природного и

культурного наследия. Современные проблемы и перспективы Центральной России.  
Центральный район. Географическое положение. Особенности развития хозяйства.  
Отрасли специализации. Крупные промышленные и культурные центры. Города науки.  
Проблемы сельской местности.

Москва — столица России. Московская агломерация. Функции Москвы. Подмосковье.  
Волго-Вятский район. Своеобразие района.

Центрально-Черноземный район. Особенности и проблемы. Специализация хозяйства.

**Пр.р.№ 3** « Составление ЭГХ Волго-Вятского района».

**Пр.р. № 4** «Исследовательская работа с текстом».

### **Тема 2. Северо-Запад (6 ч)**

Географическое положение. Состав и соседи района. Природа района. Оценка природно-ресурсного потенциала. Этапы освоения территории. Отрасли специализации.

Население. Традиции и быт населения. Древние города Северо-Запада. Новгород, Псков. Санкт-Петербург. Особенности планировки. Промышленность, наука, культура. Туризм.  
Крупнейшие порты. Экологические проблемы города.

Особенности географического положения Калининградской области. Анклав. Влияние природных условий и ресурсов на развитие хозяйства области. Главные отрасли специализации. Проблемы и перспективы развития.

**Пр.р. № 5** « Составление картосхемы эконоом связей С-Зап. И Ц. России».

### **Тема 3. Европейский Север (5ч)**

Географическое положение. Состав и соседи района. Оценка природно-ресурсного потенциала. Специализация района.

Этапы освоения территории. Роль моря на разных этапах развития района. Деревянная архитектура, художественные промыслы.

Население. Традиции и быт населения. Коренные жители. Крупные города. Мурманск, Архангельск, Вологда. Проблемы и перспективы развития Европейского Севера.

**Пр. р. № 6** «Оценка природно-ресурсного потенциала района на основе тематических карт».

**Пр.р. № 7** « Составление картосхемы Череповец - «Северная Магнитка».

### **Тема 4. Европейский Юг (4 ч)**

Географическое положение. Состав и соседи района. Особенности природных условий и ресурсов, их влияние

на жизнь населения и развитие хозяйства. Высотная поясность. Выход к морям.

Этапы освоения территории. Густая населенность района. Этническая и религиозная пестрота Северного Кавказа. Быт, традиции, занятия населения.

Особенности современного хозяйства. АПК — главное направление специализации района. Рекреационная зона. Крупные города: Ростов-на-Дону, Новороссийск. Города-курорты: Сочи, Анапа, Минеральные Воды. Проблемы и перспективы развития Северного Кавказа.

### **Тема 5. Поволжье (5 ч)**

Географическое положение. Состав и соседи района. Природные условия и ресурсы. Волга — главная хозяйственная ось района.

Население. Этническое разнообразие и взаимодействие народов Поволжья. Крупные города. Волжские города-миллионеры.

Этапы хозяйственного развития района. Отрасли специализации. Экологические проблемы и перспективы развития Поволжья.

### **Тема 6. Урал (8 ч)**

Своеобразие географического положения. Состав и соседи района. Роль Урала в обеспечении связей европейской и азиатской частей России. Природные условия и ресурсы, их особенности. Высотная поясность. Полезные ископаемые. Ильменский заповедник. Население. Национальный состав. Быт и традиции народов Урала. Уровень урбанизации. Крупные города Урала: Екатеринбург, Челябинск, Соликамск.

Этапы развития хозяйства Урала. Старейший горнопромышленный район России.

Специализация района. Современное хозяйство Урала.

Урал — экологически неблагополучный район. Источники загрязнения окружающей среды. Проблемы и перспективы развития Урала.

**Пр.р.№ 8 «Оценка природных ресурсов Урала».**

### **Азиатская Россия (17 часов)**

### **Тема 7. Сибирь (11 ч)**

Пространство Сибири. Состав территории. Географическое положение. Природные условия и ресурсы. Особенности речной сети. Многолетняя мерзлота.

Заселение и освоение территории. Население. Жизнь, быт и занятия населения. Коренные народы Севера. Роль транспорта в освоении территории. Транссибирская магистраль.

Хозяйство. Отрасли специализации.

Западная Сибирь — главная топливная база России. Заболоченность территории — одна из проблем района. Особенности АПК. Золотые горы Алтая — объект Всемирного

природного наследия. Крупные города: Новосибирск, Омск, Томск. Проблемы и перспективы развития.

Восточная Сибирь. Оценка природных условий и ресурсов для жизни населения.

Крупнейшие реки. Заповедник «Столбы». Байкал — объект Всемирного природного наследия.

Норильский промышленный район. Постиндустриальная Восточная Сибирь. Крупные города: Иркутск, Красноярск, Норильск. Проблемы и перспективы развития района.

**Пр.р. № 9** «Сравнительная характеристика Зап. и Вост. Сибири».

**Проект** «Путешествие по Транссибирской магистрали».

### **Тема 8. Дальний Восток (5 ч)**

Уникальность географического положения. Состав и соседи района. Геологическая «молодость» района. Сейсмичность. Вулканизм. Полезные ископаемые. Природные контрасты. Река Амур и ее притоки. Своеобразие растительного и животного мира.

Уссурийская тайга — уникальный природный комплекс. Охрана природы.

Этапы развития территории. Исследователи Дальнего Востока. Население. Коренные народы. Основные отрасли специализации. Значение морского транспорта. Портовое хозяйство. Крупные города Дальнего Востока.

Проблемы и перспективы развития Дальнего Востока.

Дальний Восток — далекая периферия или «тихоокеанский фасад» России? Внешние связи региона.

### **Заключение (1 час)**

Соседи России. Место России в мире. Экономические, культурные, информационные, торговые, политические связи России со странами ближнего и дальнего зарубежья.

Соотношение экспорта и импорта. Расширение внешних экономических связей с другими государствами.

### **Основные воспитательные задачи:**

1. Воспитание гражданственности, патриотизма, уважения к правам, свободам и обязанностям человека.
2. Воспитание нравственных чувств и этического сознания.
3. Воспитание трудолюбия, творческого отношения к учению, труду, жизни.
4. Формирование ценностного отношения к здоровью и здоровому образу жизни.
5. Воспитание ценностного отношения к природе, окружающей среде.
6. Воспитание ценностного отношения к прекрасному, формирование представлений об эстетических идеалах и ценностях.

### Тематическое планирование 6 класс.

№	Наименование раздела, темы	
1	<b>Введение</b> Что такое география §1	<b>2ч</b> <b>1</b>
2	Из истории географических открытий §2	1
3	<b>Тема 1 Земля как планета</b> Планеты солнечной системы §3	<b>5ч</b> <b>1</b>
4	Форма, размеры и движения Земли §4	1
5	Система географических координат §5	1
6	Времена года. §6	1
7	Пояса освещенности §7	1
8	<b>Тема 2 Способы изображения земной поверхности</b> Карта. Масштаб карты. §8	<b>4ч</b> <b>1</b>
9	Виды условных знаков §9 <b>Самостоятельная работа.</b>	1
10	Стороны горизонта. Изображение рельефа на карте	1
11	Изображение рельефа на карте §10	1
12	<b>Тема 3 Литосфера</b> Строение земного шара §12	<b>6 ч</b> <b>1</b>
13	Виды горных пород. §13	1
14	Полезные ископаемые §-14	1
15	Движения земной коры §15	1
16	Выветривание горных пород §16	1
17	Рельеф суши и дна океана §17	1
18	<b>Тема 4 Атмосфера (7ч)</b> Строение атмосферы §18	<b>7 ч</b> <b>1</b>
19	Температура воздуха §19	1
20	Атмосферное давление §20	1
21	Движение в5оздуха. Ветер §21	1
22	Вода в атмосфере §22	1
23	Погода §23	1

24	Климат §24	1
25	<b>Тема 5 Гидросфера</b> Единство гидросферы. круговорот воды в природе §25	<b>4ч</b> <b>1</b>
26	Мировой океан: океаны, моря, заливы, проливы §26	1
27	Воды суши. Реки. Озера. §27	1
28	Подземные воды. Природные льды. §28 <b>Самостоятельная работа</b>	1
29	<b>Тема 6 Биосфера</b> Царства живой природы §29	<b>2ч</b> <b>1</b>
30	Биосфера и охрана природы §30	1
31	<b>Тема 7 Почва и геосфера</b> Почва §31	<b>3ч</b> <b>1</b>
32	Природный комплекс §32	1
33	Природные зоны §33	1
34	Итоговое повторение	
	<b>ИТОГО</b>	<b>34 часа</b>

### Тематическое планирование 7 класс.

68 уроков (2 ч/н)

№ по порядку	Тема урока  Практическая работа	Кол-во часов
1.	Введение.	1
2.	Как вы будете изучать географию.	1

3.	Географические карты.	1
4.	Как люди заселяли Землю.	1
5.	Население современного мира.	1
6.	Народы, языки и религии.	1
7.	Города и сельские поселения страны мира.	1
8.	Учимся с «Полярной с звездой».	1
9.	Повторение: Человек на Земле.	1
10.	Развитие земной коры.	1
11.	Земная кора на карте.	1
12.	Природные ресурсы земной коры.	1
13.	Температура воздуха на разных широтах.	1
14.	Давление воздуха и осадки на разных широтах.	1
15.	Общая циркуляция атмосферы.	1
16.	Климатические пояса и области Земли.	1
17.	Океанические течения.	1
18.	Реки и озера Земли.	1
19.	Учимся с «Полярной звездой».	1
20.	Растительный и животный мир Земли.	1
21.	Почвы.	1
22.	Повторение: Природа Земли.	1
23.	Природные зоны Земли.	1
24.	Океаны.	1



25.	Океаны.	1
26.	Материки.	1
27.	Как мир делится на части и как объединяется.	1
28.	Повторение: Природные комплексы и регионы.	1
29.	Африка: образ материка.	1
30.	Африка в мире.	1
31.	Африка: путешествие.	1
32.	Африка: путешествие.	1
33.	Египет.	1
34.	Учимся с «Полярной звездой».	1
35.	Повторение: Африка.	1
36.	Австралия: образ материка.	1
37.	Австралия: путешествие.	1
38.	Антарктида.	1
39.	Повторение: Австралия. Антарктида.	1
40.	Южная Америка: образ материка.	1
41.	Южная Америка: образ материка.	1
42.	Латинская Америка в мире.	1
43.	Южная Америка: путешествие.	1
44.	Южная Америка: путешествие.	1
45.	Бразилия.	1
46.	Повторение: Южная Америка	1
47.	Северная Америка: образ материка.	1

48.	Англо-саксонская Америка.	1
49.	Северная Америка: путешествие.	1
50.	Северная Америка: путешествие.	1
51.	США.	1
52.	Повторение: Северная Америка..	1
53.	Евразия: образ материка.	1
54.	Евразия: образ материка.	1
55.	Европа в мире.	1
56.	Европа: путешествие.	1
57.	Европа: путешествие.	1
58.	Германия.	1
59.	Азия в мире.	1
60.	Азия: путешествие.	1
61.	Азия: путешествие.	1
62.	Китай.	1
63.	Индия.	1
64.	Повторение: Евразия.	1
65.	Глобальные проблемы человечества.	1
66.	Повторение.	1
67.	Повторение.	1
68.	Повторение.	1

**ТЕМАТИЧЕСКОЕ 8 КЛАСС.**

№ п/п урока	Тема урока	Кол-во часов
1	Как мы будем изучать географию России.	1
2	Мы и наша страна на карте мира	1
3	Наши границы и наши соседи	1
4	Учимся с «Полярной звездой»	1
5	Наша страна на карте часовых поясов	1
6	Формирование территории России.	1
7	Учимся с «Полярной звездой»	1
8	Районирование России.	1
9	Наш национальное богатство.	1
10	Повторение: Географическое пространство.	1
11	Численность населения.	1
12	Воспроизводство населения.	1
13	Наш «демографический портрет».	1
14	Учимся с «Полярной звездой»	1
15	Мозаика народов	1
16	Размещение населения.	1
17	Города. Урбанизация.	1
18	Сельские поселения.	1
19	Учимся с «Полярной звездой»	1
20	Миграции населения.	1
21	Учимся с «Полярной звездой»	1
22	Россияне на рынке труда.	1
23	Повторение: Россияне на рынке труда.	1
24	Проект: Население.	1
25	История развития земной коры.	1
26	Рельеф: тектоническая основа.	1
27	Рельеф: скульптура поверхности.	1
28	Учимся с «Полярной звездой»	1
29	Ресурсы земной коры.	1
30	Учимся с «Полярной звездой»	1
31	Солнечная радиация.	1

32	Атмосферная циркуляция.	1
33	Зима и лето в нашей стране.	1
34	Учимся с «Полярной звездой»	1
35	Как мы живем и работаем в нашем климате.	1
36	Наши моря.	1
37	Наши реки.	1
38	Учимся с «Полярной звездой»	1
39	Где спрятана вода	1
40	Водные дороги и перекрестки.	1
41	Учимся с «Полярной звездой»	1
42	Почва-особое природное тело.	1
43	Растительный и животный мир	1
44	Экологическая ситуация в России.	1
45	Учимся с «Полярной звездой»	1
46	Природно-территориальные комплексы России	1
47	Повторение: Природа России.	1
48	Северные безлесные зоны.	1
49	Учимся с «Полярной звездой»	1
50	Лесные зоны.	1
51	Степи и лесостепи.	1
52	Южные безлесные зоны.	1
53	Субтропики. Высотная поясность в горах.	1
54	Учимся с «Полярной звездой»	1
55	Великие равнины России – Восточно-Европейская.	1
56	Великие равнины России – Западно - Сибирская.	1
57	Горный каркас России – Урал и горы Южной Сибири.	1
58	Регионы многолетней мерзлоты – Восточная Сибирь.	1
59	Регионы многолетней мерзлоты - Северо-Восточная Сибирь.	1
60	Экзотика России- Северный Кавказ, Крым, Дальний Восток	1
61	Экзотика России- Северный Кавказ, Крым, Дальний Восток	1
62	Повторение: Природно-хозяйственные зоны и районы.	1
63	Учимся с «Полярной звездой»	1
64	Учимся с «Полярной звездой»	1
65	Повторение.	1

66	Повторение.	1
67	Повторение.	1
68	Повторение.	1

### Тематическое планирование 9 класс.

№ урока	Тема урока	Кол-во часов
	<b>Хозяйство России</b>	1
1	Развитие хозяйства	1
2	Особенности экономики	1
3	Учимся с «Полярной звездой»	1
4	Топливо-энергетический комплекс. Угольная промышленность.	1
5	Нефтяная промышленность	1
6	Газовая промышленность	1
7	Электроэнергетика.	1
8	Черная металлургия.	1
9	Цветная металлургия.	1
10	Машиностроение	1
11	Химическая промышленность.	1
12	Лесопромышленный комплекс.	1
13	Сельское хозяйство. Растениеводство.	1
14	Сельское хозяйство. Животноводство.	1
15	Учимся с «Полярной звездой»	1

16	Транспортная инфраструктура	1
17	Транспортная инфраструктура	1
18	Социальная инфраструктура.	1
19	Учимся с «Полярной звездой»	1
20	Информационная инфраструктура	1
21	Повторение: Хозяйство России	1
	<b>Регионы России</b>	1
22	Пространство России.	1
23	Центральная Россия: освоение территории и население.	1
24	Центральная Россия: хозяйство.	1
25	Центральная Россия: хозяйство	1
26	Учимся с «Полярной звездой»	1
27	Москва – столица России.	1
28	Повторение: Центральная Россия.	1
29	Пространство Северо-Запада	1
30	Северо-Запад: окно в Европу.	1
31	Северо-Запад: хозяйство.	1
32	Санкт-Петербург – культурная столица.	1
33	Повторение: Северо-Запад	1
34	Пространство Европейского Севера.	1
35	Европейский Север: освоение территории и население.	1
36	Европейский Север: хозяйство и проблемы.	1

37	Учимся с «Полярной звездой»	1
38	Повторение: Европейский Север.	1
39	Пространство Европейского Юга.	1
40	Европейский Юг: население.	1
41	Европейский Юг: хозяйство и проблемы.	1
42	Учимся с «Полярной звездой».	1
43	Повторение: Европейский Юг.	1
44	Пространство Поволжья.	1
45	Поволжье: освоение территории и населения.	1
46	Поволжье: хозяйство и проблемы.	1
47	Учимся с «Полярной звездой».	1
48	Повторение: Поволжье.	1
49	Пространство Урала.	1
50	Урал: население и города.	1
51	Урал: освоение территории и хозяйство	1
52	Учимся с «Полярной звездой».	1
53	Повторение: Урал	1
54	Пространство Сибири.	1
55	Сибирь: освоение территории, население, хозяйство.	1
56	Западная Сибирь.	1
57	Восточная Сибирь.	1
58	Учимся с «Полярной звездой».	1

59	Повторение: Сибирь.	1
60	Пространство Дальнего Востока.	1
61	Дальний Восток: освоение территории и население.	1
62	Дальний Восток: хозяйство.	1
63	Дальний Восток: хозяйство и перспективы.	1
64	Учимся с «Полярной звездой».	1
65	Повторение: Дальний Восток.	1
66	Россия в мире.	1